



## Sources :


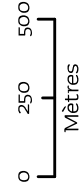


Sources : AEV 2009 / © IAURIF, Source IAURIF 2000/  
SCAN 25° ©IGN - Paris - 2003 - Licence n° 2006 CUJ 0824/  
© DIREN, Source DIREN Ile-de-France 2006

## Légende :

-  Limites communales
-  Zone Natura 2000

## Echelle :



## Statistiques :

Superficie Natura 2000  
sur la Commune : **621 Ha**

Pourcentage Natura 2000  
sur la Commune : **85,77 %**